



COMUNE DI PREDAPPIO

Provincia di Forlì - Cesena

DELIBERAZIONE DELLA GIUNTA COMUNALE

Numero: 28

Data: 11/03/2021

OGGETTO: AGGIORNAMENTO DEL CATASTO DELLE AREE PERCORSE DA FUOCO. APPROVAZIONE ELENCO DEFINITIVO SOPRASSUOLI PERCORSI DA FUOCO E RELATIVE PERIMETRAZIONI ANNO 2020.

Il giorno **11 marzo 2021** alle ore **09:30** nella apposita sala delle adunanze, si è riunita la Giunta Comunale.

All'appello risultano:

NOMINATIVO	CARICA	PRESENZA
CANALI ROBERTO	Sindaco	Presente
LAMBRUSCHI LUCA	Assessore - Vice Sindaco	Presente
RAVAGLIA CARLA	Assessore	Presente
LOTTI LORENZO	Assessore	Presente
FAROLFI FRANCESCA	Assessore	Presente

Assume la presidenza il sig. **CANALI ROBERTO**.

Partecipa Il Segretario Generale **AVV. RITA BENINI**.

Prosindaco Flamigni Villiam: Presente

Accertato che il numero dei presenti è legale per la validità della seduta, il Presidente dichiara aperta la seduta invitando la Giunta Comunale a deliberare sull'argomento in oggetto.

LA GIUNTA COMUNALE

Richiamata:

- la deliberazione G.C. n. 12 del 07/02/2008 con la quale, ai sensi della L. 353/2000, si istituiva il catasto delle aree percorse dal fuoco del territorio comunale e si approvava l'elenco definitivo dei soprassuoli incendiati e relative perimetrazioni;
- la deliberazione G.C. n. 43 del 14/03/18 ad oggetto “Aggiornamento del catasto delle aree percorse da fuoco. Approvazione elenco definitivo dei soprassuoli percorsi da fuoco e relative perimetrazioni anno 2017”;
- la deliberazione G.C. n. 9 del 28/01/21 ad oggetto “Aggiornamento del catasto delle aree percorse da fuoco. Adozione elenco provvisorio dei soprassuoli percorsi da fuoco e relative perimetrazioni anno 2020”;

Preso atto che:

- in esecuzione della su citata deliberazione n. 9/2020, l'elenco provvisorio delle aree percorse da fuoco è stato pubblicato all'Albo Pretorio, come da avviso prot. 1000 del 01/02/21, per 30 giorni consecutivi dal 01/02/21 al 03/03/21, a libera visione del pubblico, ai sensi della normativa vigente;
- durante il periodo di pubblicazione non sono pervenute osservazioni;

Visti:

- la L. n. 353 del 21/11/2000 e smi, con particolare riferimento all'art. 10 comma 1 e 2;
- il Piano Regionale di previsione, prevenzione e lotta attiva contro gli incendi boschivi 2017-2021, approvato con deliberazione G.R. n. 1172 del 02/08/2017;
- il D.Lgs. n. 267/2000;

Visto il parere favorevole, ai sensi dell'art. 49, comma 1, e dell'art 147-bis, comma 1, del D.Lgs. 18/08/2000, n. 267 e successive modificazioni, allegato parte integrante e sostanziale del presente atto:

- di regolarità tecnica, attestante la regolarità e la correttezza dell'azione amministrativa, espresso dal Responsabile dell'Area Urbanista, Edilizia privata e Ambiente;

Sentito l'Assessore di riferimento,

A voti unanimi e palesi, espressi nei modi di legge,

DELIBERA

per le motivazioni espresse in premessa e che qui si intendono integralmente richiamate:

1. di approvare, ai sensi dell'art. 10, comma 2, della L. n. 353/2000 e smi, l'elenco definitivo delle aree percorse e relative perimetrazioni nel territorio comunale di Predappio anno 2020, che si allega **sub A** quale parte integrante e sostanziale del presente atto;
2. di dare mandato all'Ufficio Urbanistica di pubblicare il provvedimento alla trasmissione della copia integrale della presente deliberazione ai seguenti Enti:
 - alla Regione Carabinieri Forestale Emilia-Romagna;
 - alla Regione Emilia-Romagna servizio Aree protette, foreste e sviluppo della montagna;

3. di provvedere a pubblicare l'elenco definitivo delle aree percorse da fuoco e relative perimetrazioni del Comune di Predappio anno 2020 sul sito internet del Comune all'interno della Sezione Amministrazione Trasparente ai sensi del D.Lgs. n. 33/2013;
4. di dichiarare la presente deliberazione immediatamente eseguibile ai sensi dell'art. 134, comma 4, del Decreto legislativo 18 agosto 2000, n. 267 e dunque efficace dal momento della sua adozione, stante l'urgenza di provvedere in merito.



COMUNE DI PREDAPPIO

PROPOSTA DI DELIBERAZIONE DI GIUNTA COMUNALE n. 29 del 04/03/2021

OGGETTO: AGGIORNAMENTO DEL CATASTO DELLE AREE PERCORSE DA FUOCO. APPROVAZIONE ELENCO DEFINITIVO SOPRASSUOLI PERCORSI DA FUOCO E RELATIVE PERIMETRAZIONI ANNO 2020.

Il sottoscritto firmatario attesta che non sussistono situazioni di conflitto di interesse, anche potenziale, ai sensi dell'ex art. 6-bis della Legge n. 241/1990 come introdotto dalla L. 190/2012, nonché l'assenza di situazioni che possano dar luogo all'obbligo di astensione ai sensi dell'art. 7 del D.P.R. 16 aprile 2013 n. 62, nei confronti dei destinatari del presente provvedimento.

PARERE DI REGOLARITA' TECNICA

(regolarità e correttezza dell'azione amministrativa)

Ai sensi dell'art. 49, comma 1, e dell'art. 147 bis, comma 1, del D.Lgs. 18-08-2000 n. 267 e successive modificazioni

Favorevole

Predappio, 04/03/2021

La Responsabile Area Urbanistica Edilizia
Privata E Ambiente

Maria Ilaria Zoffoli

(Documento Firmato Digitalmente)

*Documento prodotto in originale informatico e firmato digitalmente
ai sensi dell'art. 20 del Codice dell'Amministrazione Digitale
(D.Lgs. n° 82/2005) e successive modificazioni*

ALLEGATO "A"

COMUNE DI PREDAPPIO - Provincia di Forlì-cesena

CATASTO AREE PERCORSE DAL FUOCO

Aggiornamento anno 2020

Art. 10 della Legge 353/2000

SCHEDA INCENDIO N. 1

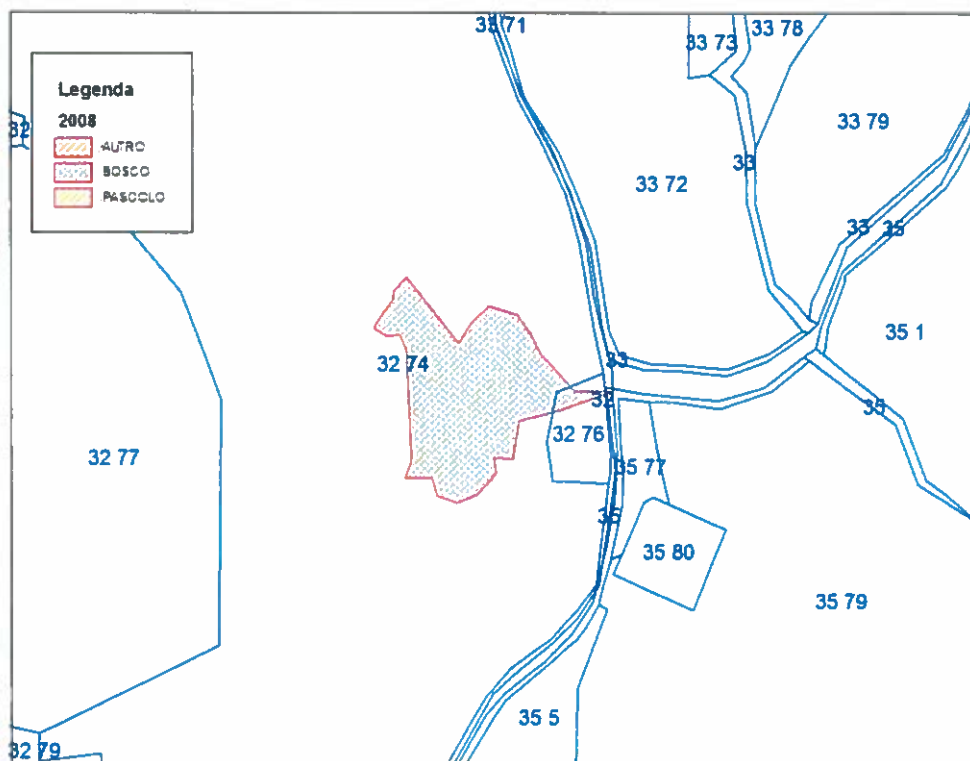
Data dell'incendio	01/08/2008
Località	Monte Mirabello (Fornaci)

ELENCO TERRENI:

Foglio	particella	Bosco [mq]		Pascolo [mq]		Altro [mq]		rilievo dati CFS (1)	rilievo dati comune (2)	altre rilevazioni (3)	Note
		Sup. catastale	Sup. incendiata	Sup. catastale	Sup. incendiata	Sup. catastale	Sup. incendiata				
32	74		1574					X			
32	76		63					X			
Totali			00.16.44 Ha					Sup. totale incendio			00.16.44 Ha

(1) validazione da dati CFS; (2) validazione da dati comune; (3) validazione da altri dati

CARTOGRAFIA CATASTALE (scala 1:2.000):



COPIA CARTACEA DI ORIGINALE DIGITALE.

documento firmato digitalmente da ROBERTO CANALI, RITA BENINI e stampato il giorno 16/03/2021 da Racci Valeria.
Riproduzione cartacea ai sensi del D.Lgs.82/2005 e successive modificazioni, di originale digitale.

CATASTO AREE PERCORSE DAL FUOCO

Aggiornamento anno 2020

Art. 10 della Legge 353/2000

SCHEDA INCENDIO N. 2

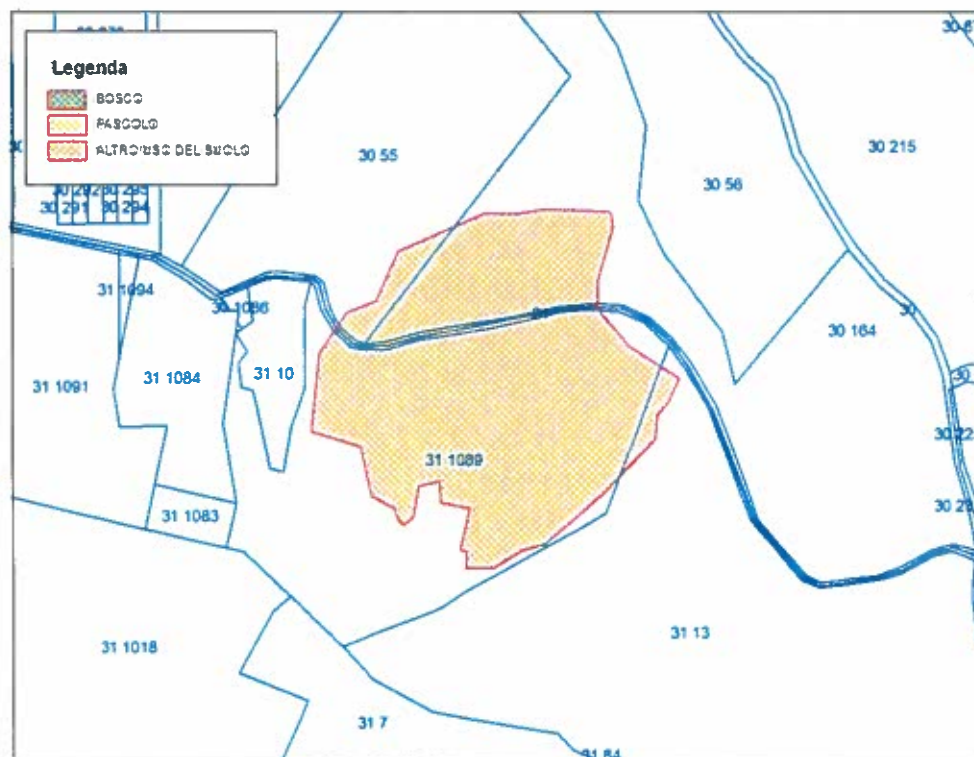
Data dell'incendio	18/09/12
Località	Grotta

ELENCO TERRENI:

Foglio	particella	Bosco [mq]		Pascolo [mq]		Altro [mq]		rilievo dati CFS (1)	rilievo dati comune (2)	altre rilevazioni (3)	Note
		Sup. catastale	Sup. incendiata	Sup. catastale	Sup. incendiata	Sup. catastale	Sup. incendiata				
30	55						397	x			
30	164						3364	x			
31	13						467	x			
31	64						8822	x			
		Totali				01.33.50 [Ha]		Sup. totale incendio		01.33.50 [Ha]	

(1) validazione da dati CFS; (2) validazione da dati comune; (3) validazione da altri dati

CARTOGRAFIA CATASTALE (scala 1:3.000):



CATASTO AREE PERCORSE DAL FUOCO

Aggiornamento anno 2020

Art. 10 della Legge 353/2000

SCHEDA INCENDIO N. 3

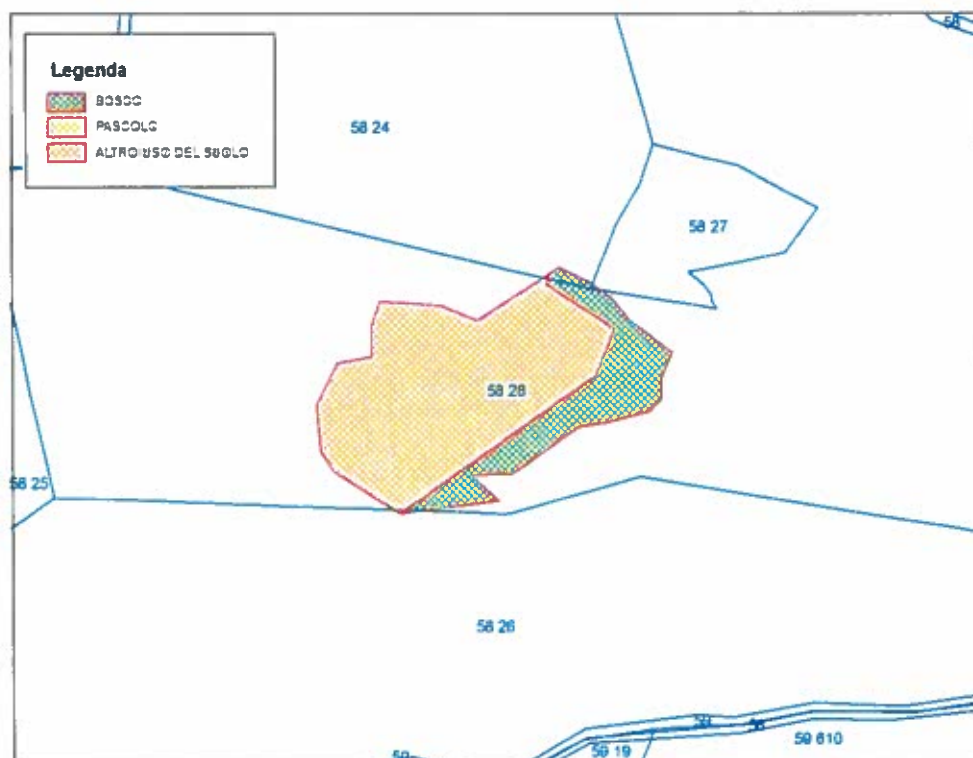
Data dell'incendio	25/09/12
Località	Podere Poggio

ELENCO TERRENI:

Foglio	particella	Bosco [mq]		Pascolo [mq]		Altro [mq]		rilievo dati CFS (1)	rilievo dati comune (2)	altre rilevazioni (3)	Note
		Sup. catastale	Sup. incendiata	Sup. catastale	Sup. incendiata	Sup. catastale	Sup. incendiata				
58	24		47					x			
58	27		26					x			
58	28		891				2832	x			
Totali			00.09.64 Ha				00.28.32 Ha	Sup. totale incendio			00.37.96 Ha

(1) validazione da dati CFS; (2) validazione da dati comune; (3) validazione da altri dati

CARTOGRAFIA CATASTALE (scala 1:2.000):



COMUNE DI PREDAPPIO – Provincia di Forlì

CATASTO AREE PERCORSE DAL FUOCO

Aggiornamento anno 2020

Art. 10 della Legge 353/2000

SCHEDA INCENDIO N. 4

Data dell'incendio	20/06/17
Località	Trivella

ELENCO TERRENI:

Foglio	particella	Bosco [mq]		Pascolo [mq]		Altro [mq]		rilevati dati CFS (1)	rilevati dati comune (2)	altre rilevazioni (3)	Note
		Sup catastale	Sup incendiata	Sup catastale	Sup incendiata	Sup catastale	Sup incendiata				
14	12		203					x			
14	39		35928				5	x			si ipotizza genericamente <i>altro</i> in quanto nei dati disponibili è indicato semplicemente <i>non bosco</i> ; quota <i>bosco</i> e quota <i>altro</i> determinata con ausilio ufficio SIT Unione
14	41		4491					x			
14	45		2875					x			
14	46		1337					x			
14	47		54089				2586	x			si ipotizza genericamente <i>altro</i> in quanto nei dati disponibili è indicato semplicemente <i>non bosco</i> ; quota <i>bosco</i> e quota <i>altro</i> determinata con ausilio ufficio SIT Unione
14	48		17203					x			
14	49		248					x			
15	1						32	x			si ipotizza genericamente <i>altro</i> in quanto nei dati disponibili è indicato semplicemente <i>non bosco</i>
15	9						3164	x			come la part. 1
15	10						3230	x			come la part. 1
15	11						8853	x			come la part. 1
15	26		15754					x			
15	27		247					x			
		Totali	13.64.61 [Ha]				1.79.31 [Ha]		Sup. totale incendio		15.43.92 [Ha]

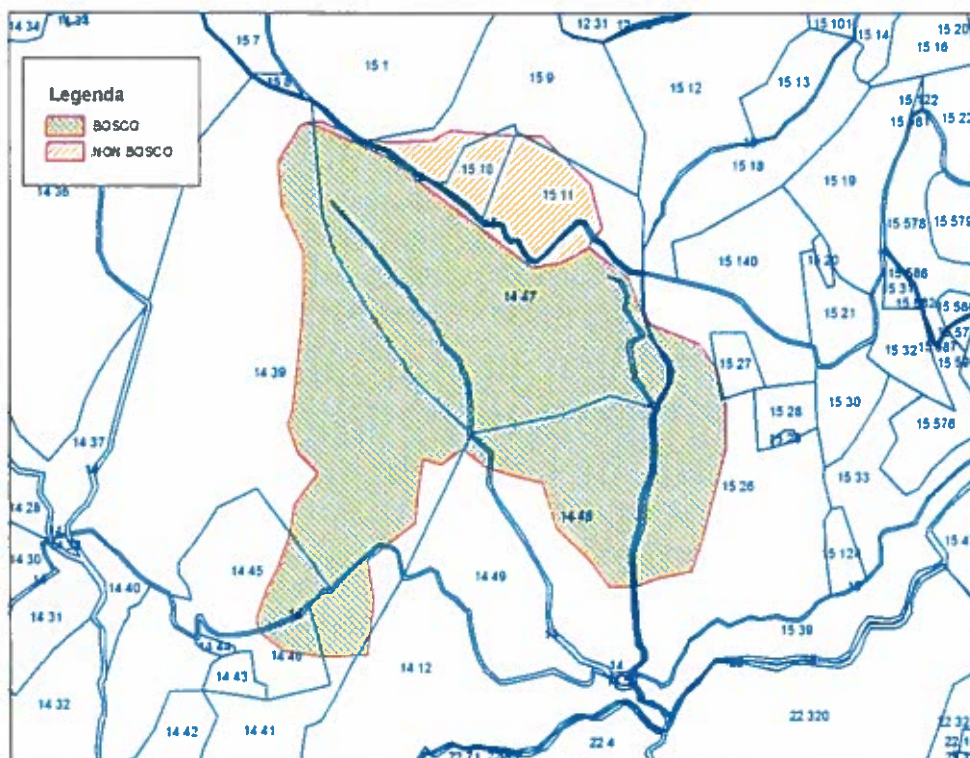
NOTA AGGIUNTIVA: il rilevamento relativo a questo incendio si trova attualmente solo nel Sistema Informativo della Montagna e non è ancora stato recepito dalla Regione; per questo motivo il dato relativo alle superfici totali, che risulta mancante in tale scheda di rilevamento, è stato fornito dall'Ufficio SIT dell'Unione a partire dallo shape file scaricato nel SIM medesimo; la differenza riscontrabile tra la somma delle aree delle particelle e le aree totali è relativo a strade o corsi d'acqua.

COPIA CARTACEA DI ORIGINALE DIGITALE.

documento firmato digitalmente da ROBERTO CANALI, RITA BENINI e stampato il giorno 16/03/2021 da Racci Valeria. Riproduzione cartacea ai sensi del D.Lgs.82/2005 e successive modificazioni, di originale digitale.

(1) validazione da dati CFS; (2) validazione da dati comune; (3) validazione da altri dati

CARTOGRAFIA CATASTALE (scala 1:7.500):



COMUNE DI PREDAPPIO – Provincia di Forlì-Cesena

CATASTO AREE PERCORSE DAL FUOCO

Aggiornamento anno 2020

Art. 10 della Legge 353/2000

SCHEMA INCENDIO N. 5

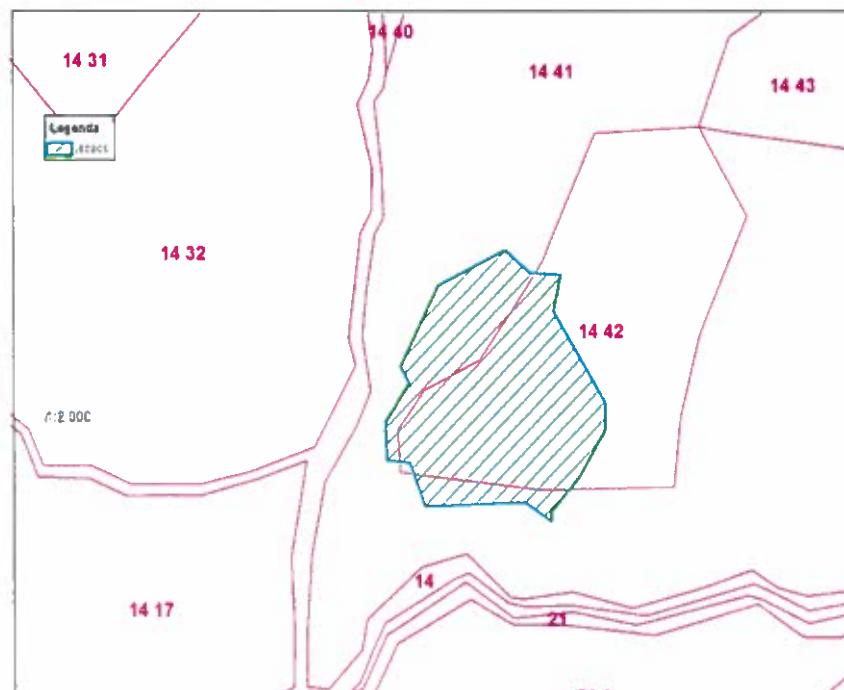
Data dell'incendio	22/07/2020
Località	Fosso della Trivella

ELENCO TERRENI:

Foglio	particella	Bosco [mq]		Pascolo [mq]		Altro [mq]		rilievo dati CFS (1)	rilievo dati comune (2)	altre rilevazioni (3)	Note
		Sup. catastale	Sup. incendiata	Sup. catastale	Sup. incendiata	Sup. catastale	Sup. incendiata				
14	41		1052					x			
14	42		2586					x			
Totali			00.36.38 Ha					Sup. totale incendio			00.36.38 Ha

(1) validazione da dati CFS; (2) validazione da dati comune; (3) validazione da altri dati

CARTOGRAFIA CATASTALE (scala 1:2.000):



COPIA CARTACEA DI ORIGINALE DIGITALE.

documento firmato digitalmente da ROBERTO CANALI, RITA BENINI e stampato il giorno 16/03/2021 da Racci Valeria.
Riproduzione cartacea ai sensi del D.Lgs.82/2005 e successive modificazioni, di originale digitale.

COMUNE DI PREDAPPIO – Provincia di Forlì

CATASTO AREE PERCORSE DAL FUOCO

Aggiornamento anno 2020

Art. 10 della Legge 353/2000

SCHEDA INCENDIO N. 6

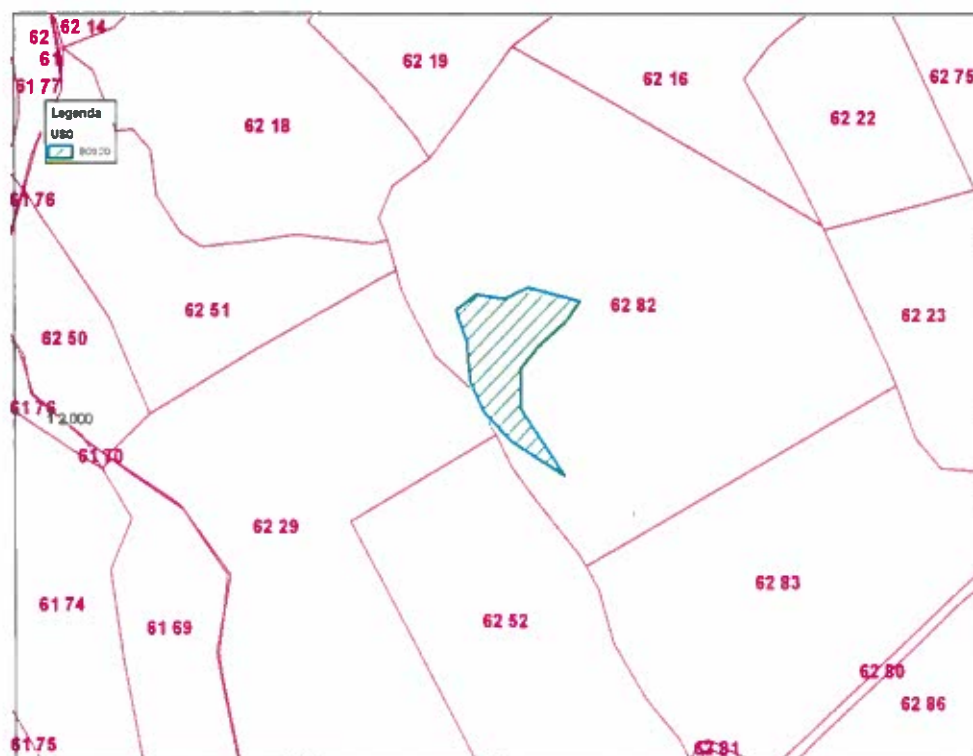
Data dell'incendio	19/08/2020
Località	Busca

ELENCO TERRENI:

Foglio	particella	Bosco [mq]		Pascolo [mq]		Altro [mq]		rilievo dati CFS (1)	rilievo dati comune (2)	altre rilevazioni (3)	Note
		Sup. catastale	Sup. incendiata	Sup. catastale	Sup. incendiata	Sup. catastale	Sup. incendiata				
62	29		2					x			
62	82		910					x			
Totali			00.09.12 Ha					Sup. totale incendio			00.09.12 Ha

(1) validazione da dati CFS; (2) validazione da dati comune; (3) validazione da altri dati

CARTOGRAFIA CATASTALE (scala 1:7.500):



Nota:

La cartografia è stata corretta a livello comunale (al momento della predisposizione della presente scheda, l'area oggetto di incendio cartografata nel SIM risulta traslata rispetto al rilievo del CFS, sul quale è stato invece ridisegnato il presente stralcio)

COPIA CARTACEA DI ORIGINALE DIGITALE.

documento firmato digitalmente da ROBERTO CANALI, RITA BENINI e stampato il giorno 16/03/2021 da Racci Valeria.

Riproduzione cartacea ai sensi del D.Lgs.82/2005 e successive modificazioni, di originale digitale.