

ALLEGATO "A"

COMUNE DI PREDAPPIO - Provincia di Forlì-cesena

CATASTO AREE PERCORSE DAL FUOCO

Aggiornamento anno 2017

Art. 10 della Legge 353/2000

SCHEDA INCENDIO N. 1

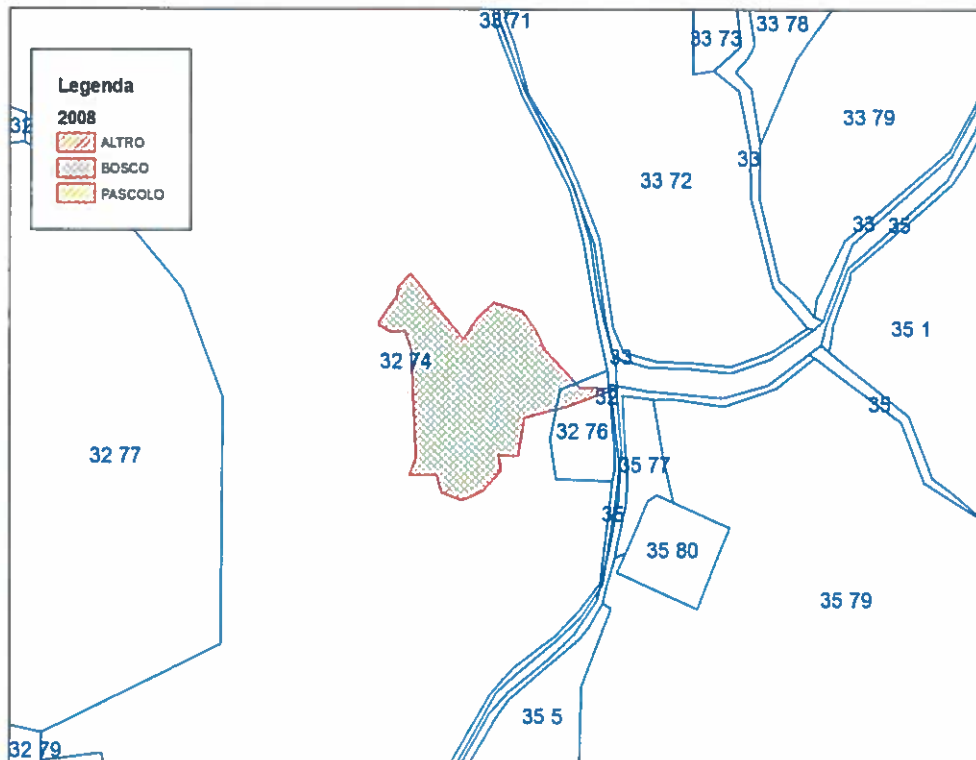
Data dell'incendio	01/08/2008
Località	Monte Mirabello (Fornaci)

ELENCO TERRENI:

Foglio	particella	Bosco [mq]		Pascolo [mq]		Altro [mq]		rilevo dati CFS (1)	rilevo dati comune (2)	altre rilevazioni (3)	Note
		Sup. catastale	Sup. incendiata	Sup. catastale	Sup. Incendiata	Sup. catastale	Sup. Incendiata				
32	74		1574					X			
32	76		63					X			
Totali			00.16.44						Sup. totale incendio		00.16.44 Ha

(1) validazione da dati CFS; (2) validazione da dati comune; (3) validazione da altri dati

CARTOGRAFIA CATASTALE (scala 1:2.000):



CATASTO AREE PERCORSE DAL FUOCO

Aggiornamento anno 2017

Art. 10 della Legge 353/2000

SCHEMA INCENDIO N. 2

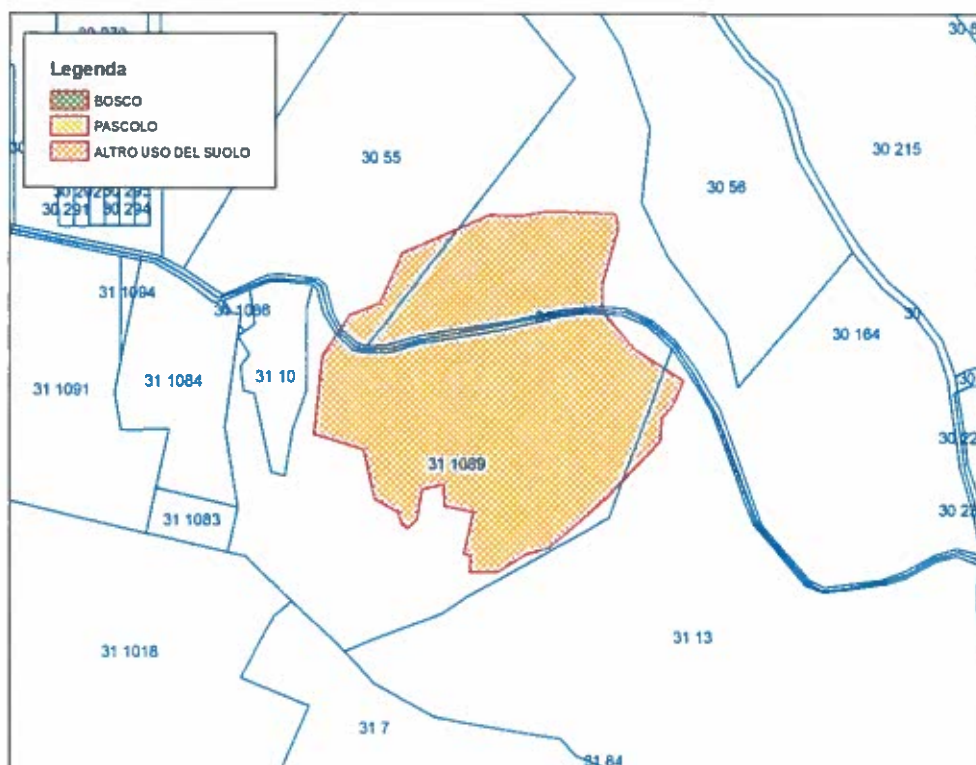
Data dell'incendio	18/09/12
Località	Grotta

ELENCO TERRENI:

Foglio	particella	Bosco [mq]		Pascolo [mq]		Altro [mq]		rilievo dati CFS (1)	rilievo dati comune (2)	altre rilevazioni (3)	Note
		Sup. catastale	Sup. Incendiata	Sup. catastale	Sup. Incendiata	Sup. catastale	Sup. Incendiata				
30	55						397	x			
30	164						3364	x			
31	13						467	x			
31	64						8822	x			
Totali							01.33.50 [Ha]		Sup. totale incendio		01.33.50 [Ha]

(1) validazione da dati CFS; (2) validazione da dati comune; (3) validazione da altri dati

CARTOGRAFIA CATASTALE (scala 1:3.000):



CATASTO AREE PERCORSE DAL FUOCO

Aggiornamento anno 2017

Art. 10 della Legge 353/2000

SCHEMA INCENDIO N. 3

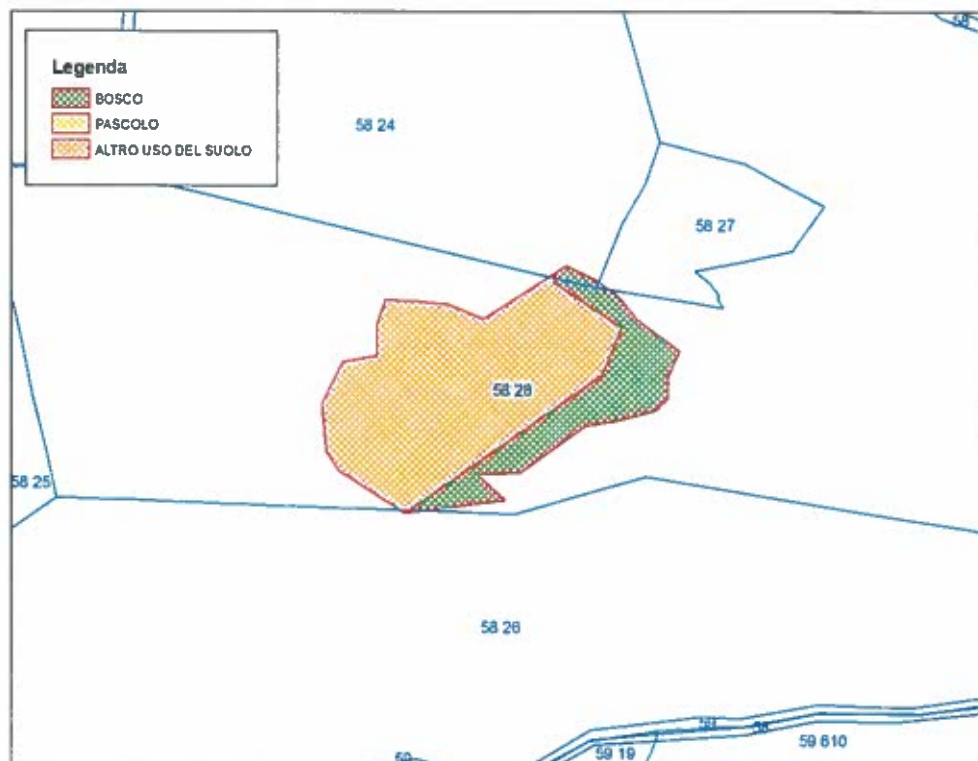
Data dell'incendio	25/09/12
Località	Podere Poggio

ELENCO TERRENI:

Foglio	particella	Bosco [mq]		Pascolo [mq]		Altro [mq]		rilevo dati CFS (1)	rilevo dati comune (2)	altre rilevazioni (3)	Note
		Sup. catastale	Sup. incendiata	Sup. catastale	Sup. incendiata	Sup. catastale	Sup. incendiata				
58	24		47					x			
58	27		26					x			
58	28		891				2832	x			
Totali			00.09.64 Ha				00.28.32 Ha		Sup. totale incendio		00.37.96 Ha

(1) validazione da dati CFS; (2) validazione da dati comune; (3) validazione da altri dati

CARTOGRAFIA CATASTALE (scala 1:2.000):



COMUNE DI PREDAPPIO – Provincia di Forlì

CATASTO AREE PERCORSE DAL FUOCO

Aggiornamento anno 2017

Art. 10 della Legge 353/2000

SCHEDA INCENDIO N. 4

Data dell'incendio	20/06/17
Località	Trivella

ELENCO TERRENI:

Foglio	particella	Bosco [mq]		Pascolo [mq]		Altro [mq]		rilevati dati CFS (1)	rilevati dati comune (2)	altre rilevazioni (3)	Note
		Sup. catastale	Sup. incendiata	Sup. catastale	Sup. incendiata	Sup. catastale	Sup. incendiata				
14	12		203					x			
14	39		35928				5	x			si ipotizza genericamente <i>altro</i> in quanto nei dati disponibili è indicato semplicemente <i>non bosco</i> ; quota <i>bosco</i> e quota <i>altro</i> determinata con ausilio ufficio SIT Unione
14	41		4491					x			
14	45		2875					x			
14	46		1337					x			
14	47		54089				2586	x			si ipotizza genericamente <i>altro</i> in quanto nei dati disponibili è indicato semplicemente <i>non bosco</i> ; quota <i>bosco</i> e quota <i>altro</i> determinata con ausilio ufficio SIT Unione
14	48		17203					x			
14	49		248					x			
15	1						32	x			si ipotizza genericamente <i>altro</i> in quanto nei dati disponibili è indicato semplicemente <i>non bosco</i>
15	9						3164	x			come la part. 1
15	10						3230	x			come la part. 1
15	11						8853	x			come la part. 1
15	26		15754					x			
15	27		247					x			
Totali			13.64.61 [Ha]				1.79.31 [Ha]		Sup. totale incendio		15.43.92 [Ha]

NOTA AGGIUNTIVA: il rilevamento relativo a questo incendio si trova attualmente solo nel Sistema Informativo della Montagna e non è ancora stato recepito dalla Regione; per questo motivo il dato relativo alle superfici totali, che risulta mancante in tale scheda di rilevamento, è stato fornito dall'Ufficio SIT dell'Unione a partire dallo shape file scaricato nel SIM medesimo; la differenza riscontrabile tra la somma delle aree delle particelle e le aree totali è relativo a strade o corsi d'acqua.

CARTOGRAFIA CATASTALE (scala 1:7.500):

